

Филиал публично-правовой компании "Роскадастр" по Владимирской области  
полное наименование органа регистрации прав  
Выписка из Единого государственного реестра недвижимости об объекте недвижимости

Сведения о характеристиках объекта недвижимости

На основании запроса от 18.11.2024, поступившего на рассмотрение 18.11.2024, сообщаем, что согласно записям Единого государственного реестра недвижимости:

Раздел 1 Лист 1

Земельный участок			
вид объекта недвижимости			
Лист № 1 раздела 1	Всего листов раздела 1: 3	Всего разделов: 8	Всего листов выписки: 27
18.11.2024г. № КУВИ-001/2024-280398742			
Кадастровый номер:	33:01:001808:65		
Номер кадастрового квартала:	33:01:001808		
Дата присвоения кадастрового номера:	07.12.2004		
Ранее присвоенный государственный учетный номер:	данные отсутствуют		
Местоположение:	обл. Владимирская, р-н Александровский, п. Балакирево		
Площадь:	55266		
Кадастровая стоимость, руб.:	29011886.7		
Кадастровые номера расположенных в пределах земельного участка объектов недвижимости:	33:01:000000:1398, 33:01:000000:1430		
Кадастровые номера объектов недвижимости, из которых образован объект недвижимости:	данные отсутствуют		
Кадастровые номера образованных объектов недвижимости:	данные отсутствуют		
Категория земель:	Земли населенных пунктов		
Виды разрешенного использования:	для производственных целей		
Сведения о кадастровом инженере:	данные отсутствуют		
Сведения о лесах, водных объектах и об иных природных объектах, расположенных в пределах земельного участка:	данные отсутствуют		
Сведения о том, что земельный участок полностью расположен в границах зоны с особыми условиями использования территории, территории объекта культурного наследия, публичного сервитута:	данные отсутствуют		
Сведения о том, что земельный участок расположен в границах особой экономической зоны, территории опережающего развития, зоны территориального развития в Российской Федерации, игровой зоны:	данные отсутствуют		

полное наименование должности	 ДОКУМЕНТ ПОДПИСАН ЭЛЕКТРОННОЙ ПОДПИСЬЮ Сертификат: 009F0BDC181A023B64597F1E2579BEFB50 Владелец: ФЕДЕРАЛЬНАЯ СЛУЖБА ГОСУДАРСТВЕННОЙ РЕГИСТРАЦИИ, КАДАСТРА И КАРТОГРАФИИ Действителен: с 02.08.2024 по 26.10.2025	инициалы, фамилия

Земельный участок			
вид объекта недвижимости			
Лист № 2 раздела 1	Всего листов раздела 1: 3	Всего разделов: 8	Всего листов выписки: 27
18.11.2024г. № КУВИ-001/2024-280398742			
Кадастровый номер:		33:01:001808:65	
Сведения о том, что земельный участок расположен в границах особо охраняемой природной территории, Байкальской природной территории и ее экологических зон, лесопарковом зеленом поясе, охотничьего угодья, лесничества:		данные отсутствуют	
Сведения о расположении земельного участка и (или) расположенного на нем объекта недвижимости в границах территории, в отношении которой принято решение о резервировании земель для государственных или муниципальных нужд:		данные отсутствуют	
Сведения о результатах проведения государственного земельного надзора:		данные отсутствуют	
Сведения о расположении земельного участка в границах территории, в отношении которой утвержден проект межевания территории:		данные отсутствуют	
Условный номер земельного участка:		данные отсутствуют	
Сведения о принятии акта и (или) заключении договора, предусматривающих предоставление в соответствии с земельным законодательством исполнительным органом государственным органом власти или органом местного самоуправления, находящегося в государственной или муниципальной собственности земельного участка для строительства наемного дома социального использования или наемного дома коммерческого использования:		данные отсутствуют	
Сведения о том, что земельный участок или земельные участки образованы на основании решения об изъятии земельного участка и (или) расположенного на нем объекта недвижимости для государственных или муниципальных нужд:		данные отсутствуют	
Сведения о том, что земельный участок образован из земель или земельного участка, государственная собственность на которые не разграничена:		данные отсутствуют	
Сведения о наличии земельного спора о местоположении границ земельных участков:		данные отсутствуют	
Статус записи об объекте недвижимости:		Сведения об объекте недвижимости имеют статус "актуальные, ранее учтенные"	
Особые отметки:		Сведения о вещных правах на объект недвижимости, не зарегистрированных в реестре прав, ограничений прав и обременений недвижимого имущества: Вид права: Постоянное бессрочное	



ДОКУМЕНТ ПОДПИСАН  
ЭЛЕКТРОННОЙ ПОДПИСЬЮ

Сертификат: 009F0BDC181A023B64597F1E2579BEFB50

Владелец: ФЕДЕРАЛЬНАЯ СЛУЖБА ГОСУДАРСТВЕННОЙ  
РЕГИСТРАЦИИ, КАДАСТРА И КАРТОГРАФИИ  
Действителен: с 02.08.2024 по 26.10.2025

полное наименование должности

инициалы, фамилия

Земельный участок			
вид объекта недвижимости			
Лист № 3 раздела 1	Всего листов раздела 1: 3	Всего разделов: 8	Всего листов выписки: 27
18.11.2024г. № КУВИ-001/2024-280398742			
Кадастровый номер:		33:01:001808:65	
		пользование; Правообладатель: ОАО "БМЗ"; реквизиты документа-основания: свидетельство на право собственности на землю; владения, бессрочного (постоянного) пользования землей от 11.03.1996 № 33-158/10. Сведения об ограничениях права на объект недвижимости, обременениях данного объекта, не зарегистрированных в реестре прав, ограничений прав и обременений недвижимого имущества: вид ограничения (обременения): ограничения прав на земельный участок, предусмотренные статьей 56 Земельного кодекса Российской Федерации; срок действия: с 28.05.2015; реквизиты документа-основания: карта (план) охранной зоны воздушных линий электропередачи напряжением 220 кВ Александров - Трубеж от 15.05.2013 № б/н выдан: ОАО "Федеральная сетевая компания единой энергетической системы".	
Получатель выписки:		Лихачева Екатерина Николаевна	

				ДОКУМЕНТ ПОДПИСАН	
				ЭЛЕКТРОННОЙ ПОДПИСЬЮ	
		Сертификат: 009F0BDC181A023B64597F1E2579BEFB50			
		Владелец: ФЕДЕРАЛЬНАЯ СЛУЖБА ГОСУДАРСТВЕННОЙ			
		РЕГИСТРАЦИИ, КАДАСТРА И КАРТОГРАФИИ			
		Действителен: с 02.08.2024 по 26.10.2025			
полное наименование должности				инициалы, фамилия	

Выписка из Единого государственного реестра недвижимости об объекте недвижимости  
Сведения о зарегистрированных правах

Земельный участок			
вид объекта недвижимости			
Лист № 1 раздела 2		Всего листов раздела 2: 2	Всего разделов: 8
Всего листов выписки: 27			
18.11.2024г. № КУВИ-001/2024-280398742			
Кадастровый номер:		33:01:001808:65	
1	Правообладатель (правообладатели):	1.1	Муниципальное образование городское поселение поселок Балакирево Александровского района Владимирской области
	Сведения о возможности предоставления третьим лицам персональных данных физического лица:	1.1.1	данные отсутствуют
2	Вид, номер, дата и время государственной регистрации права:	2.1	Общая долевая собственность, 30/100 33-33-18/044/2013-445 11.01.2014 00:00:00
3	Сведения об осуществлении государственной регистрации сделки, права без необходимого в силу закона согласия третьего лица, органа:	3.1	данные отсутствуют
4	Ограничение прав и обременение объекта недвижимости:	не зарегистрировано	
5	Договоры участия в долевом строительстве:	не зарегистрировано	
6	Заявленные в судебном порядке права требования:	данные отсутствуют	
7	Сведения о возможности предоставления третьим лицам персональных данных физического лица	данные отсутствуют	
8	Сведения о возражении в отношении зарегистрированного права:	данные отсутствуют	
9	Сведения о наличии решения об изъятии объекта недвижимости для государственных и муниципальных нужд:	данные отсутствуют	
10	Сведения о невозможности государственной регистрации без личного участия правообладателя или его законного представителя:	данные отсутствуют	
11	Правопритязания и сведения о наличии поступивших, но не рассмотренных заявлений о проведении государственной регистрации права (перехода, прекращения права), ограничения права или обременения объекта недвижимости, сделки в отношении объекта недвижимости:	отсутствуют	

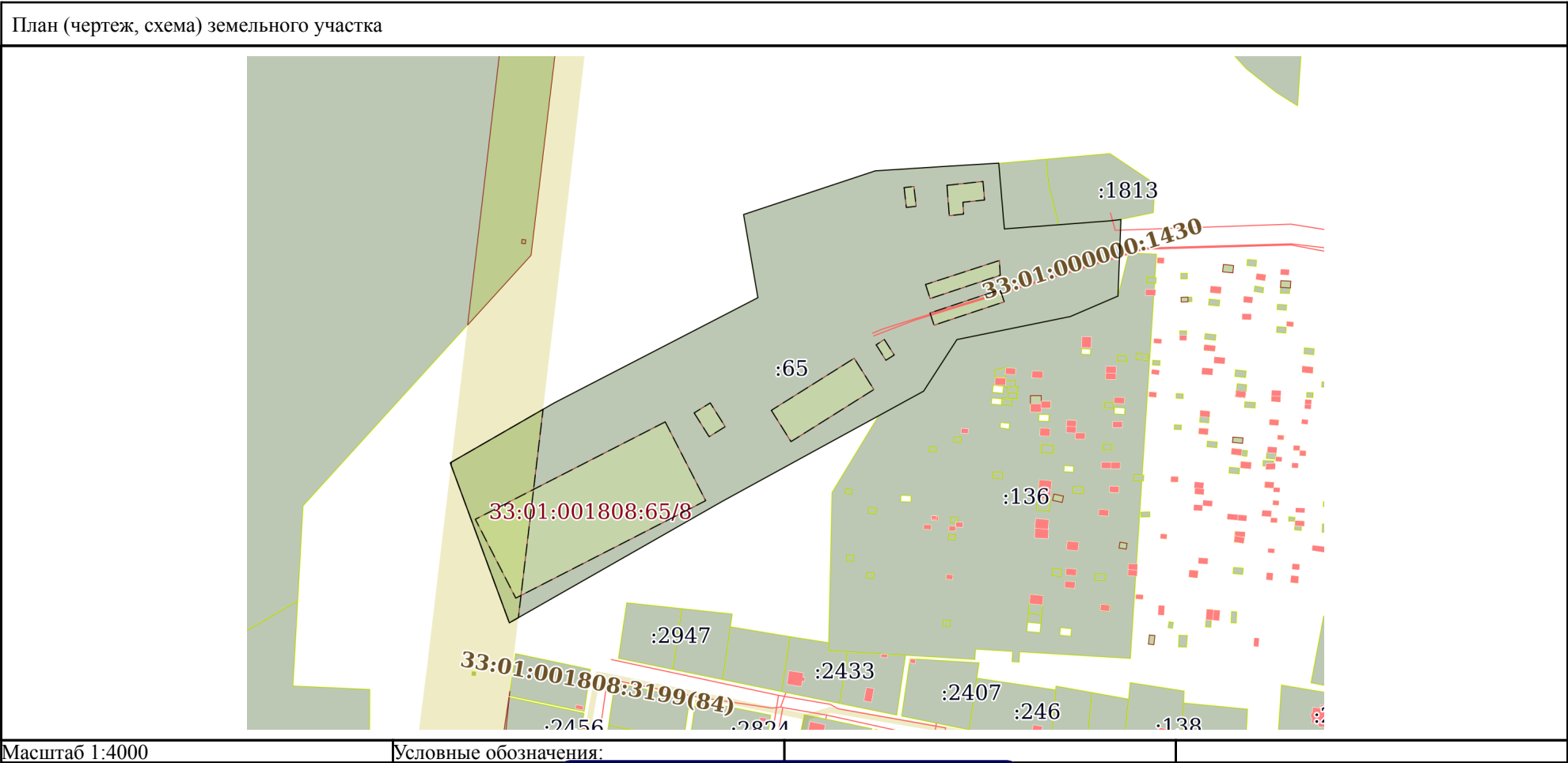
полное наименование должности	<div><p>ДОКУМЕНТ ПОДПИСАН ЭЛЕКТРОННОЙ ПОДПИСЬЮ</p><p>Сертификат: 009F0BDC181A023B64597F1E2579BEFB50</p><p>Владелец: ФЕДЕРАЛЬНАЯ СЛУЖБА ГОСУДАРСТВЕННОЙ РЕГИСТРАЦИИ, КАДАСТРА И КАРТОГРАФИИ</p><p>Действителен: с 02.08.2024 по 26.10.2025</p></div>	инициалы, фамилия

Земельный участок			
вид объекта недвижимости			
Лист № 2 раздела 2	Всего листов раздела 2: 2	Всего разделов: 8	Всего листов выписки: 27
18.11.2024г. № КУВИ-001/2024-280398742			
Кадастровый номер:		33:01:001808:65	
11	Сведения о невозможности государственной регистрации перехода, прекращения, ограничения права на земельный участок из земель сельскохозяйственного назначения:	данные отсутствуют	

полное наименование должности	 ДОКУМЕНТ ПОДПИСАН ЭЛЕКТРОННОЙ ПОДПИСЬЮ Сертификат: 009F0BDC181A023B64597F1E2579BEFB50 Владелец: ФЕДЕРАЛЬНАЯ СЛУЖБА ГОСУДАРСТВЕННОЙ РЕГИСТРАЦИИ, КАДАСТРА И КАРТОГРАФИИ Действителен: с 02.08.2024 по 26.10.2025	инициалы, фамилия

Выписка из Единого государственного реестра недвижимости об объекте недвижимости  
Описание местоположения земельного участка

Земельный участок			
вид объекта недвижимости			
Лист № 1 раздела 3	Всего листов раздела 3: 1	Всего разделов: 8	Всего листов выписки: 27
18.11.2024г. № КУВИ-001/2024-280398742			
Кадастровый номер:		33:01:001808:65	



		ДОКУМЕНТ ПОДПИСАН	
		ЭЛЕКТРОННОЙ ПОДПИСЬЮ	
		Сертификат: 009F0BDC181A023B64597F1E2579BEFB50	
полное наименование должности		Владелец: ФЕДЕРАЛЬНАЯ СЛУЖБА ГОСУДАРСТВЕННОЙ	
		РЕГИСТРАЦИИ, КАДАСТРА И КАРТОГРАФИИ	
		Действителен: с 02.08.2024 по 26.10.2025	
		инициалы, фамилия	

Выписка из Единого государственного реестра недвижимости об объекте недвижимости  
Описание местоположения земельного участка

Земельный участок			
вид объекта недвижимости			
Лист № 1 раздела 3.1	Всего листов раздела 3.1: 1	Всего разделов: 8	Всего листов выписки: 27
18.11.2024г. № КУВИ-001/2024-280398742			
Кадастровый номер:		33:01:001808:65	

Описание местоположения границ земельного участка							
№ п/п	Номер точки		Дирекционный угол	Горизонтальное проложение, м	Описание закрепления на местности	Кадастровые номера смежных участков	Сведения об адресах правообладателей смежных земельных участков
	начальн ая	конечн ая					
1	2	3	4	5	6	7	8
1	1.1.1	1.1.2	86°37.3´	5.26	данные отсутствуют	данные отсутствуют	данные отсутствуют
2	1.1.2	1.1.3	175°7.6´	44.73	данные отсутствуют	33:01:001808:1812	prominex@mail.ru, 601630, Владимирская обл., Александровский р-он, пос. Балакирево, кв-л Юго-Западный, д. 4а
3	1.1.3	1.1.4	85°37.6´	72.11	данные отсутствуют	данные отсутствуют	данные отсутствуют
4	1.1.4	1.1.5	82°48.9´	7.12	данные отсутствуют	33:01:001808:1813	prominex@mail.ru, 601630, Владимирская обл., Александровский р-он, пос. Балакирево, кв-л Юго-Западный, д. 4а
5	1.1.5	1.1.6	182°13.0´	51.95	данные отсутствуют	данные отсутствуют	данные отсутствуют
6	1.1.6	1.1.7	246°46.1´	35.14	данные отсутствуют	33:01:001808:136	данные отсутствуют
7	1.1.7	1.1.8	258°30.7´	78.37	данные отсутствуют	33:01:001808:136	данные отсутствуют
8	1.1.8	1.1.9	212°50.3´	41.62	данные отсутствуют	33:01:001808:136	данные отсутствуют
9	1.1.9	1.1.10	241°18.2´	154.86	данные отсутствуют	данные отсутствуют	данные отсутствуют
10	1.1.10	1.1.11	240°17.7´	166.65	данные отсутствуют	данные отсутствуют	данные отсутствуют
11	1.1.11	1.1.12	339°43.6´	115.56	данные отсутствуют	данные отсутствуют	данные отсутствуют
12	1.1.12	1.1.13	60°2.3´	81.37	данные отсутствуют	данные отсутствуют	данные отсутствуют
13	1.1.13	1.1.14	62°40.3´	155.22	данные отсутствуют	данные отсутствуют	данные отсутствуют
14	1.1.14	1.1.15	350°14.6´	57.19	данные отсутствуют	данные отсутствуют	данные отсутствуют
15	1.1.15	1.1.16	71°39.2´	94.04	данные отсутствуют	данные отсутствуют	данные отсутствуют
16	1.1.16	1.1.17	86°20.9´	49.93	данные отсутствуют	данные отсутствуют	данные отсутствуют
17	1.1.17	1.1.1	86°32.7´	28.54	данные отсутствуют	данные отсутствуют	данные отсутствуют

полное наименование должности	 ДОКУМЕНТ ПОДПИСАН ЭЛЕКТРОННОЙ ПОДПИСЬЮ Сертификат: 009F0BDC181A023B64597F1E2579BEFB50 Владелец: ФЕДЕРАЛЬНАЯ СЛУЖБА ГОСУДАРСТВЕННОЙ РЕГИСТРАЦИИ, КАДАСТРА И КАРТОГРАФИИ Действителен: с 02.08.2024 по 26.10.2025	инициалы, фамилия

Выписка из Единого государственного реестра недвижимости об объекте недвижимости  
Описание местоположения земельного участка


Земельный участок			
вид объекта недвижимости			
Лист № 1 раздела 3.2	Всего листов раздела 3.2: 1	Всего разделов: 8	Всего листов выписки: 27
18.11.2024г. № КУВИ-001/2024-280398742			
Кадастровый номер:		33:01:001808:65	

Сведения о характерных точках границы земельного участка				
Система координат МСК-33				
Номер точки	Координаты, м		Описание закрепления на местности	Средняя квадратичная погрешность определения координат характерных точек границ земельного участка, м
	X	Y		
1	2	3	4	5
1	232469.18	123482.71	-	0.1
2	232469.49	123487.96	-	0.1
3	232424.92	123491.76	-	0.1
4	232430.42	123563.66	-	0.1
5	232431.31	123570.72	-	0.1
6	232379.4	123568.71	-	0.1
7	232365.54	123536.42	-	0.1
8	232349.93	123459.62	-	0.1
9	232314.96	123437.05	-	0.1
10	232240.6	123301.21	-	0.1
11	232158.02	123156.46	-	0.1
12	232266.42	123116.42	-	0.1
13	232307.06	123186.92	-	0.1
14	232378.32	123324.82	-	0.1
15	232434.68	123315.13	-	0.1
16	232464.28	123404.39	-	0.1
17	232467.46	123454.22	-	0.1
1	232469.18	123482.71	-	0.1


полное наименование должности	<div><div>ДОКУМЕНТ ПОДПИСАН ЭЛЕКТРОННОЙ ПОДПИСЬЮ</div><div>Сертификат: 009F0BDC181A023B64597F1E2579BEFB50</div><div>Владелец: ФЕДЕРАЛЬНАЯ СЛУЖБА ГОСУДАРСТВЕННОЙ РЕГИСТРАЦИИ, КАДАСТРА И КАРТОГРАФИИ</div><div>Действителен: с 02.08.2024 по 26.10.2025</div></div>	инициалы, фамилия



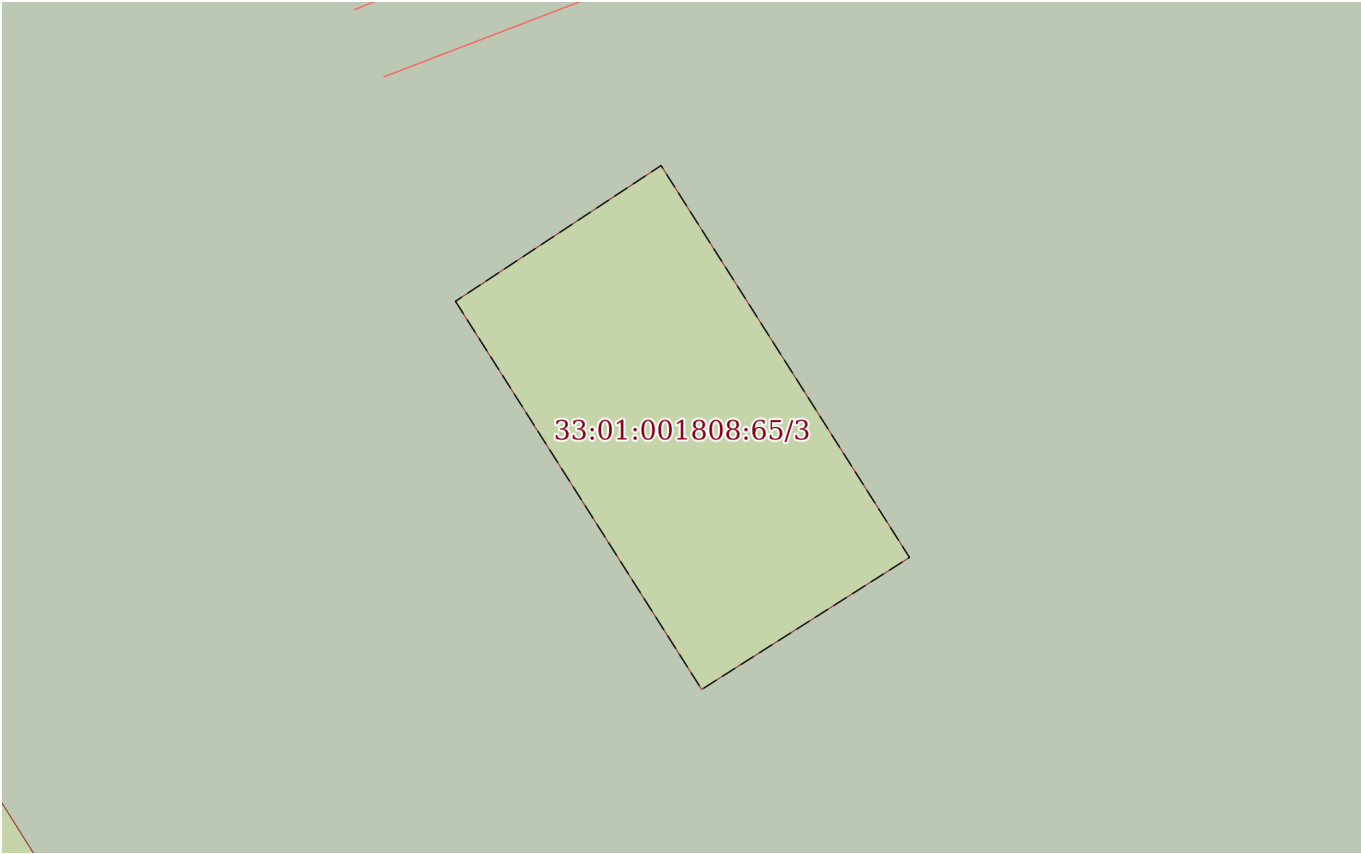
Выписка из Единого государственного реестра недвижимости об объекте недвижимости  
Сведения о частях земельного участка


Земельный участок			
вид объекта недвижимости			
Лист № 1 раздела 4	Всего листов раздела 4: 9	Всего разделов: 8	Всего листов выписки: 27
18.11.2024г. № КУВИ-001/2024-280398742			
Кадастровый номер:		33:01:001808:65	
План (чертеж, схема) части земельного участка		Учетный номер части: 33:01:001808:65/1	
			
Масштаб 1:300		Условные обозначения:	

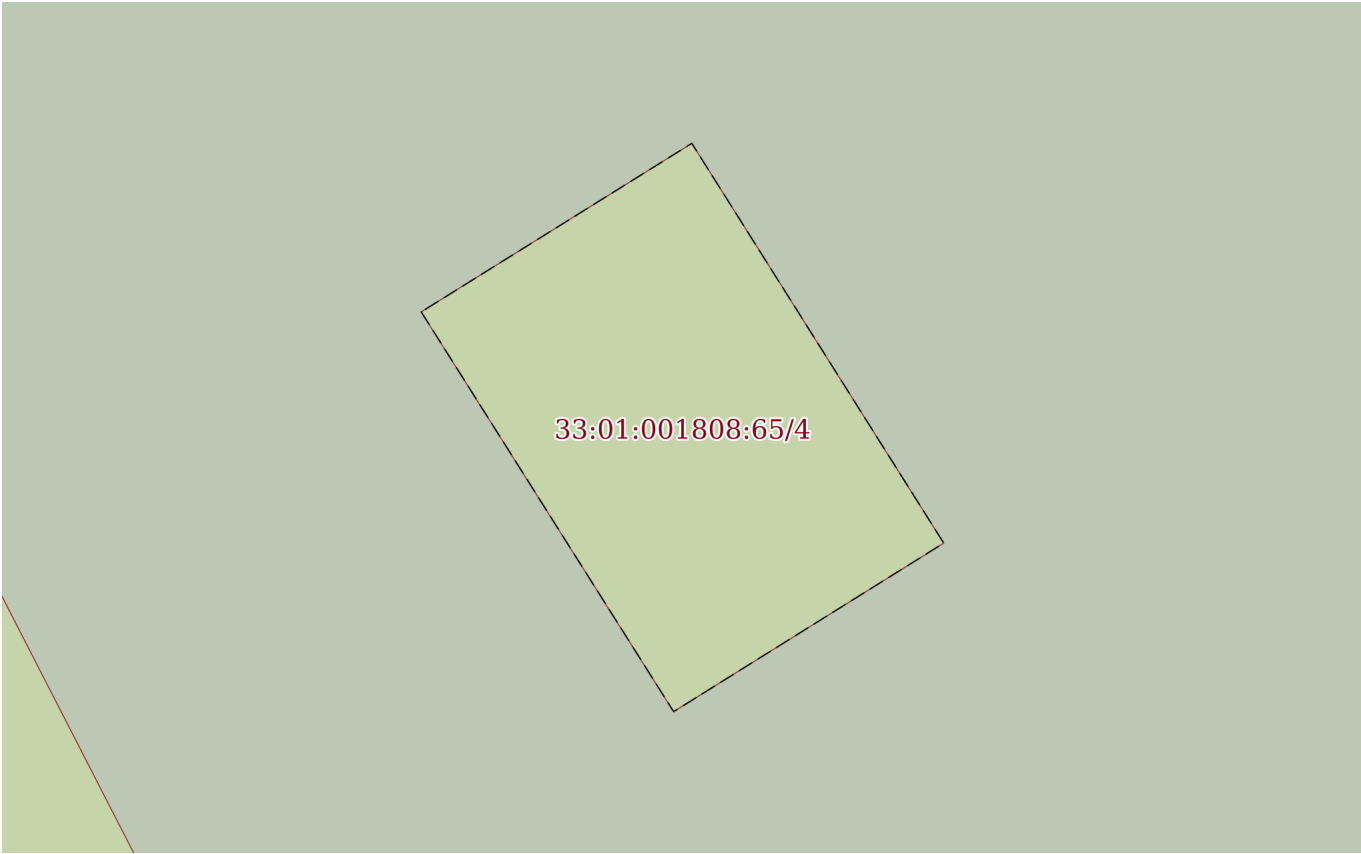
полное наименование должности		ДОКУМЕНТ ПОДПИСАН ЭЛЕКТРОННОЙ ПОДПИСЬЮ	инициалы, фамилия
	Сертификат: 009F0BDC181A023B64597F1E2579BEFB50		
	Владелец: ФЕДЕРАЛЬНАЯ СЛУЖБА ГОСУДАРСТВЕННОЙ РЕГИСТРАЦИИ, КАДАСТРА И КАРТОГРАФИИ Действителен: с 02.08.2024 по 26.10.2025		


Земельный участок			
вид объекта недвижимости			
Лист № 2 раздела 4	Всего листов раздела 4: 9	Всего разделов: 8	Всего листов выписки: 27
18.11.2024г. № КУВИ-001/2024-280398742			
Кадастровый номер:		33:01:001808:65	
План (чертеж, схема) части земельного участка		Учетный номер части: 33:01:001808:65/2	
<div></div>			
Масштаб 1:200	Условные обозначения:		

полное наименование должности		ДОКУМЕНТ ПОДПИСАН ЭЛЕКТРОННОЙ ПОДПИСЬЮ	инициалы, фамилия
	Сертификат: 009F0BDC181A023B64597F1E2579BEFB50		
	Владелец: ФЕДЕРАЛЬНАЯ СЛУЖБА ГОСУДАРСТВЕННОЙ РЕГИСТРАЦИИ, КАДАСТРА И КАРТОГРАФИИ Действителен: с 02.08.2024 по 26.10.2025		

Земельный участок			
вид объекта недвижимости			
Лист № 3 раздела 4	Всего листов раздела 4: 9	Всего разделов: 8	Всего листов выписки: 27
18.11.2024г. № КУВИ-001/2024-280398742			
Кадастровый номер:		33:01:001808:65	
План (чертеж, схема) части земельного участка		Учетный номер части: 33:01:001808:65/3	
<div></div>			
Масштаб 1:200	Условные обозначения:		

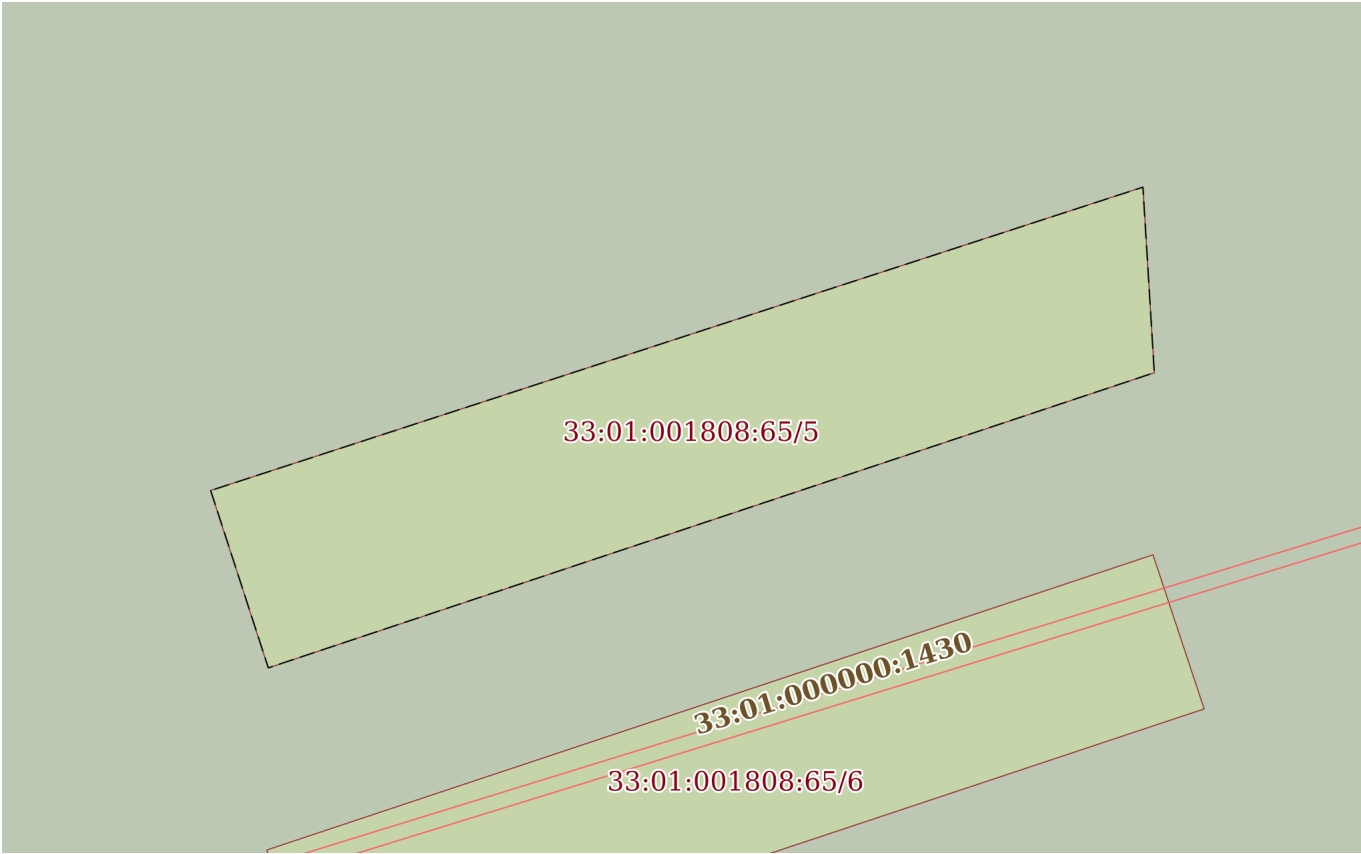
полное наименование должности		ДОКУМЕНТ ПОДПИСАН ЭЛЕКТРОННОЙ ПОДПИСЬЮ	инициалы, фамилия
		Сертификат: 009F0BDC181A023B64597F1E2579BEFB50	
		Владелец: ФЕДЕРАЛЬНАЯ СЛУЖБА ГОСУДАРСТВЕННОЙ РЕГИСТРАЦИИ, КАДАСТРА И КАРТОГРАФИИ	
		Действителен: с 02.08.2024 по 26.10.2025	

Земельный участок			
вид объекта недвижимости			
Лист № 4 раздела 4	Всего листов раздела 4: 9	Всего разделов: 8	Всего листов выписки: 27
18.11.2024г. № КУВИ-001/2024-280398742			
Кадастровый номер:		33:01:001808:65	
План (чертеж, схема) части земельного участка		Учетный номер части: 33:01:001808:65/4	
<div></div>			
Масштаб 1:300	Условные обозначения:		


полное наименование должности		ДОКУМЕНТ ПОДПИСАН ЭЛЕКТРОННОЙ ПОДПИСЬЮ	инициалы, фамилия
		Сертификат: 009F0BDC181A023B64597F1E2579BEFB50	
		Владелец: ФЕДЕРАЛЬНАЯ СЛУЖБА ГОСУДАРСТВЕННОЙ РЕГИСТРАЦИИ, КАДАСТРА И КАРТОГРАФИИ	
		Действителен: с 02.08.2024 по 26.10.2025	

Земельный участок			
вид объекта недвижимости			
Лист № 5 раздела 4	Всего листов раздела 4: 9	Всего разделов: 8	Всего листов выписки: 27
18.11.2024г. № КУВИ-001/2024-280398742			
Кадастровый номер:		33:01:001808:65	

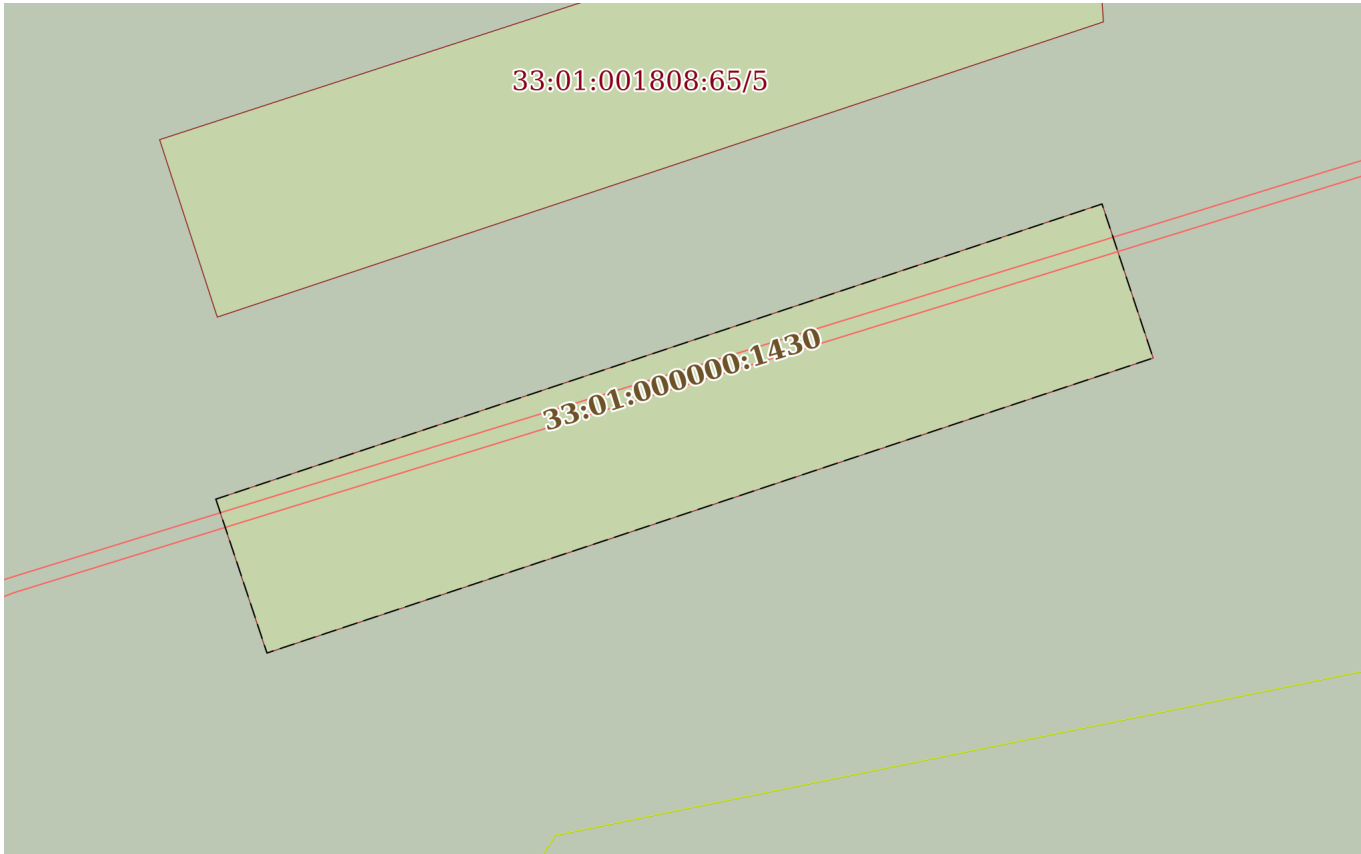
План (чертеж, схема) части земельного участка	Учетный номер части: 33:01:001808:65/5
---	--




Масштаб 1:400	Условные обозначения:		
---------------	-----------------------	--	--

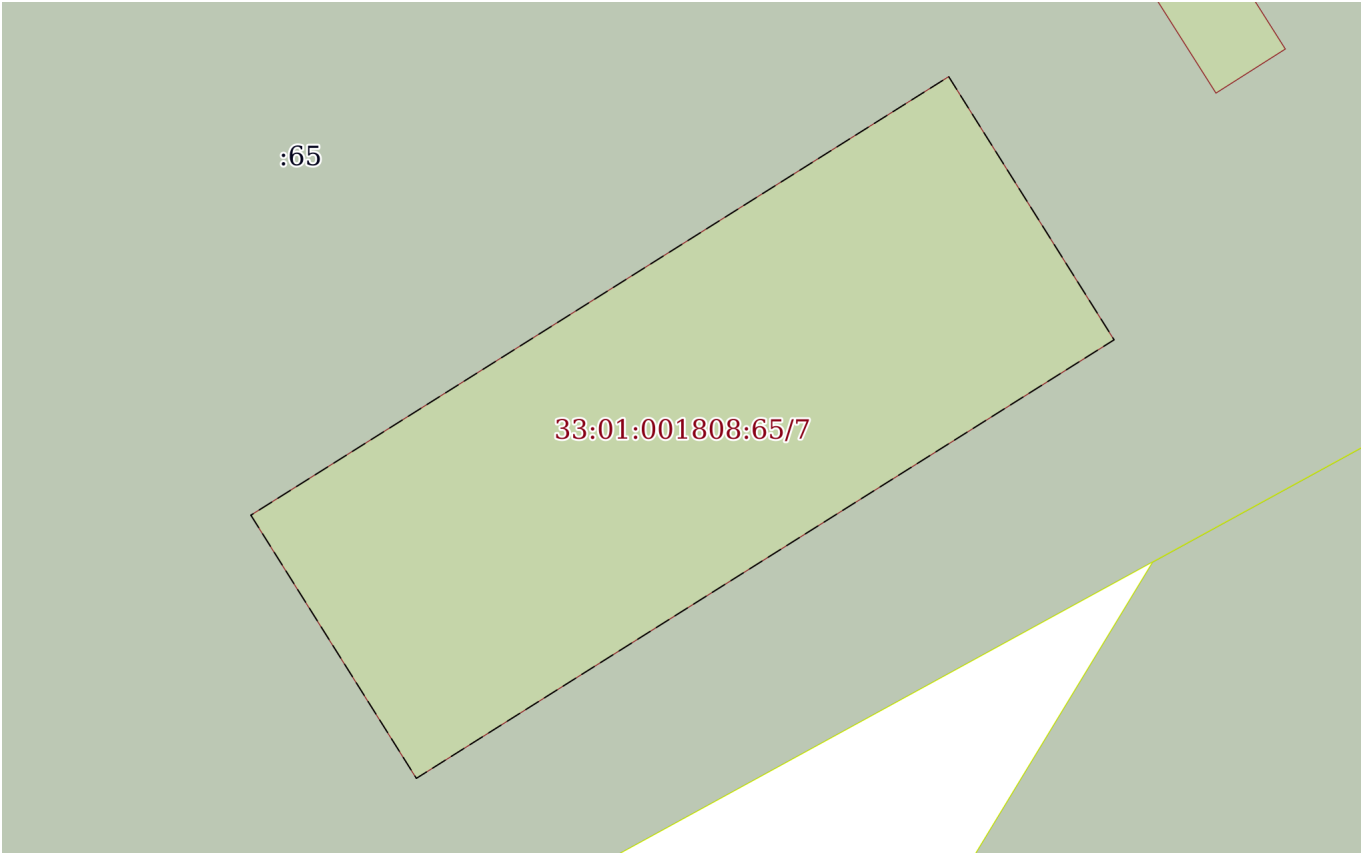
полное наименование должности	<div><p>ДОКУМЕНТ ПОДПИСАН ЭЛЕКТРОННОЙ ПОДПИСЬЮ</p><p>Сертификат: 009F0BDC181A023B64597F1E2579BEFB50</p><p>Владелец: ФЕДЕРАЛЬНАЯ СЛУЖБА ГОСУДАРСТВЕННОЙ РЕГИСТРАЦИИ, КАДАСТРА И КАРТОГРАФИИ</p><p>Действителен: с 02.08.2024 по 26.10.2025</p></div>	инициалы, фамилия


Земельный участок			
вид объекта недвижимости			
Лист № 6 раздела 4	Всего листов раздела 4: 9	Всего разделов: 8	Всего листов выписки: 27
18.11.2024г. № КУВИ-001/2024-280398742			
Кадастровый номер:		33:01:001808:65	

План (чертеж, схема) части земельного участка		Учетный номер части: 33:01:001808:65/6	
			
Масштаб 1:400	Условные обозначения:		


			
		ДОКУМЕНТ ПОДПИСАН	
		ЭЛЕКТРОННОЙ ПОДПИСЬЮ	
		Сертификат: 009F0BDC181A023B64597F1E2579BEFB50	
		Владелец: ФЕДЕРАЛЬНАЯ СЛУЖБА ГОСУДАРСТВЕННОЙ	
		РЕГИСТРАЦИИ, КАДАСТРА И КАРТОГРАФИИ	
		Действителен: с 02.08.2024 по 26.10.2025	
полное наименование должности		инициалы, фамилия	

Земельный участок			
вид объекта недвижимости			
Лист № 7 раздела 4	Всего листов раздела 4: 9	Всего разделов: 8	Всего листов выписки: 27
18.11.2024г. № КУВИ-001/2024-280398742			
Кадастровый номер:		33:01:001808:65	

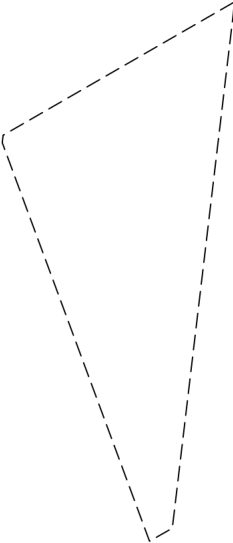
План (чертеж, схема) части земельного участка	Учетный номер части: 33:01:001808:65/7
<div></div>	
Масштаб 1:600	Условные обозначения:


<div><div>ДОКУМЕНТ ПОДПИСАН ЭЛЕКТРОННОЙ ПОДПИСЬЮ</div><div>Сертификат: 009F0BDC181A023B64597F1E2579BEFB50 Владелец: ФЕДЕРАЛЬНАЯ СЛУЖБА ГОСУДАРСТВЕННОЙ РЕГИСТРАЦИИ, КАДАСТРА И КАРТОГРАФИИ Действителен: с 02.08.2024 по 26.10.2025</div></div>			
полное наименование должности		инициалы, фамилия	

Земельный участок			
вид объекта недвижимости			
Лист № 8 раздела 4	Всего листов раздела 4: 9	Всего разделов: 8	Всего листов выписки: 27
18.11.2024г. № КУВИ-001/2024-280398742			
Кадастровый номер:		33:01:001808:65	
План (чертеж, схема) части земельного участка		Учетный номер части: 33:01:001808:65/8	
<div></div>			
Масштаб 1:2000	Условные обозначения:		

полное наименование должности		ДОКУМЕНТ ПОДПИСАН	инициалы, фамилия
		ЭЛЕКТРОННОЙ ПОДПИСЬЮ	
	Сертификат: 009F0BDC181A023B64597F1E2579BEFB50		
	Владелец: ФЕДЕРАЛЬНАЯ СЛУЖБА ГОСУДАРСТВЕННОЙ РЕГИСТРАЦИИ, КАДАСТРА И КАРТОГРАФИИ Действителен: с 02.08.2024 по 26.10.2025		




Земельный участок			
вид объекта недвижимости			
Лист № 9 раздела 4	Всего листов раздела 4: 9	Всего разделов: 8	Всего листов выписки: 27
18.11.2024г. № КУВИ-001/2024-280398742			
Кадастровый номер:		33:01:001808:65	
План (чертеж, схема) части земельного участка		Учетный номер части: 33:01:001808:65/9	
<div></div>			
Масштаб 1:2000	Условные обозначения:		

полное наименование должности		ДОКУМЕНТ ПОДПИСАН ЭЛЕКТРОННОЙ ПОДПИСЬЮ	инициалы, фамилия
	Сертификат: 009F0BDC181A023B64597F1E2579BEFB50		
	Владелец: ФЕДЕРАЛЬНАЯ СЛУЖБА ГОСУДАРСТВЕННОЙ РЕГИСТРАЦИИ, КАДАСТРА И КАРТОГРАФИИ Действителен: с 02.08.2024 по 26.10.2025		

Выписка из Единого государственного реестра недвижимости об объекте недвижимости  
Сведения о частях земельного участка

Земельный участок		
вид объекта недвижимости		
Лист № 1 раздела 4.1	Всего листов раздела 4.1: 1	Всего разделов: 8
Всего листов выписки: 27		
18.11.2024г. № КУВИ-001/2024-280398742		
Кадастровый номер:		33:01:001808:65
Учетный номер части	Площадь, м2	Содержание ограничения в использовании или ограничения права на объект недвижимости или обременения объекта недвижимости
1	2	3
33:01:001808:65/1	388	данные отсутствуют
33:01:001808:65/2	90	данные отсутствуют
33:01:001808:65/3	82	данные отсутствуют
33:01:001808:65/4	243	данные отсутствуют
33:01:001808:65/5	504	данные отсутствуют
33:01:001808:65/6	436	данные отсутствуют
33:01:001808:65/7	1657	данные отсутствуют
33:01:001808:65/8	8673	данные отсутствуют
33:01:001808:65/9	4535	вид ограничения (обременения): ограничения прав на земельный участок, предусмотренные статьей 56 Земельного кодекса Российской Федерации; Срок действия: не установлен; реквизиты документа-основания: карта (план) охранной зоны воздушных линий электропередачи напряжением 220 кВ Александров - Трубеж от 15.05.2013 № б/н выдан: ОАО "Федеральная сетевая компания единой энергетической системы"; Содержание ограничения (обременения): Ограничение использования объектов недвижимости в границах зоны предусмотрено Постановлением Совета Министров СССР от 26 марта 1984 г. № 255 "Об утверждении правил охраны электрических сетей напряжением свыше 1000 вольт" п.11, 13;; Реестровый номер границы: 33:01-6.293; Вид зоны по документу: Охранная зона воздушных линий электропередачи напряжением 220 кВ Александров - Трубеж; Тип зоны: Охранная зона инженерных коммуникаций


полное наименование должности	<div><p>ДОКУМЕНТ ПОДПИСАН ЭЛЕКТРОННОЙ ПОДПИСЬЮ</p><p>Сертификат: 009F0BDC181A023B64597F1E2579BEFB50</p><p>Владелец: ФЕДЕРАЛЬНАЯ СЛУЖБА ГОСУДАРСТВЕННОЙ РЕГИСТРАЦИИ, КАДАСТРА И КАРТОГРАФИИ</p><p>Действителен: с 02.08.2024 по 26.10.2025</p></div>	инициалы, фамилия

Выписка из Единого государственного реестра недвижимости об объекте недвижимости  
Сведения о частях земельного участка


Земельный участок					
вид объекта недвижимости					
Лист № 1 раздела 4.2		Всего листов раздела 4.2: 9		Всего разделов: 8	Всего листов выписки: 27
18.11.2024г. № КУВИ-001/2024-280398742					
Кадастровый номер:			33:01:001808:65		
Сведения о характерных точках границы части (частей) земельного участка					
Учетный номер части: 33:01:001808:65/1					
Система координат МСК-33					
Номер точки	Координаты, м		Описание закрепления на местности	Средняя квадратичная погрешность определения координат характерных точек границ земельного участка, м	
	X	Y			
1	2	3	4	5	
1	232454.46	123452.89	-	0.1	
2	232457.08	123477.25	-	0.1	
3	232444.53	123478.36	-	0.1	
4	232443	123463.67	-	0.1	
5	232434.98	123464.15	-	0.1	
6	232433.92	123454.46	-	0.1	
1	232454.46	123452.89	-	0.1	

полное наименование должности		<div><p>ДОКУМЕНТ ПОДПИСАН ЭЛЕКТРОННОЙ ПОДПИСЬЮ</p><p>Сертификат: 009F0BDC181A023B64597F1E2579BEFB50</p><p>Владелец: ФЕДЕРАЛЬНАЯ СЛУЖБА ГОСУДАРСТВЕННОЙ РЕГИСТРАЦИИ, КАДАСТРА И КАРТОГРАФИИ</p><p>Действителен: с 02.08.2024 по 26.10.2025</p></div>	инициалы, фамилия

Земельный участок				
вид объекта недвижимости				
Лист № 2 раздела 4.2		Всего листов раздела 4.2: 9		Всего разделов: 8
Всего листов выписки: 27				
18.11.2024г. № КУВИ-001/2024-280398742				
Кадастровый номер:		33:01:001808:65		
Сведения о характерных точках границы части (частей) земельного участка				
Учетный номер части: 33:01:001808:65/2				
Система координат МСК-33				
Номер точки	Координаты, м		Описание закрепления на местности	Средняя квадратичная погрешность определения координат характерных точек границ земельного участка, м
	X	Y		
1	2	3	4	5
1	232452.91	123423.86	-	0.1
2	232453.67	123430.49	-	0.1
3	232440.26	123432.02	-	0.1
4	232439.5	123425.38	-	0.1
1	232452.91	123423.86	-	0.1

полное наименование должности	<div><p>ДОКУМЕНТ ПОДПИСАН ЭЛЕКТРОННОЙ ПОДПИСЬЮ</p><p>Сертификат: 009F0BDC181A023B64597F1E2579BEFB50</p><p>Владелец: ФЕДЕРАЛЬНАЯ СЛУЖБА ГОСУДАРСТВЕННОЙ РЕГИСТРАЦИИ, КАДАСТРА И КАРТОГРАФИИ</p><p>Действителен: с 02.08.2024 по 26.10.2025</p></div>	инициалы, фамилия

Земельный участок					
вид объекта недвижимости					
Лист № 3 раздела 4.2		Всего листов раздела 4.2: 9		Всего разделов: 8	Всего листов выписки: 27
18.11.2024г. № КУВИ-001/2024-280398742					
Кадастровый номер:			33:01:001808:65		
Сведения о характерных точках границы части (частей) земельного участка					
Учетный номер части: 33:01:001808:65/3					
Система координат МСК-33					
Номер точки	Координаты, м		Описание закрепления на местности	Средняя квадратичная погрешность определения координат характерных точек границ земельного участка, м	
	X	Y			
1	2	3	4	5	
1	232346.36	123404.96	-	0.1	
2	232350	123410.47	-	0.1	
3	232339.49	123417.13	-	0.1	
4	232335.95	123411.56	-	0.1	
1	232346.36	123404.96	-	0.1	




ДОКУМЕНТ ПОДПИСАН  
ЭЛЕКТРОННОЙ ПОДПИСЬЮ

Сертификат: 009F0BDC181A023B64597F1E2579BEFB50  
Владелец: ФЕДЕРАЛЬНАЯ СЛУЖБА ГОСУДАРСТВЕННОЙ  
РЕГИСТРАЦИИ, КАДАСТРА И КАРТОГРАФИИ  
Действителен: с 02.08.2024 по 26.10.2025

полное наименование должности

инициалы, фамилия


Земельный участок				
вид объекта недвижимости				
Лист № 4 раздела 4.2		Всего листов раздела 4.2: 9		Всего разделов: 8
Всего листов выписки: 27				
18.11.2024г. № КУВИ-001/2024-280398742				
Кадастровый номер:			33:01:001808:65	
Сведения о характерных точках границы части (частей) земельного участка				
Учетный номер части: 33:01:001808:65/4				
Система координат МСК-33				
Номер точки	Координаты, м		Описание закрепления на местности	Средняя квадратичная погрешность определения координат характерных точек границ земельного участка, м
	X	Y		
1	2	3	4	5
1	232300.23	123281.66	-	0.1
2	232307.01	123292.54	-	0.1
3	232290.93	123302.67	-	0.1
4	232284.15	123291.81	-	0.1
1	232300.23	123281.66	-	0.1

полное наименование должности	<div><div>ДОКУМЕНТ ПОДПИСАН ЭЛЕКТРОННОЙ ПОДПИСЬЮ</div><div>Сертификат: 009F0BDC181A023B64597F1E2579BEFB50</div><div>Владелец: ФЕДЕРАЛЬНАЯ СЛУЖБА ГОСУДАРСТВЕННОЙ РЕГИСТРАЦИИ, КАДАСТРА И КАРТОГРАФИИ</div><div>Действителен: с 02.08.2024 по 26.10.2025</div></div>	инициалы, фамилия

Земельный участок				
вид объекта недвижимости				
Лист № 5 раздела 4.2		Всего листов раздела 4.2: 9		Всего разделов: 8
Всего листов выписки: 27				
18.11.2024г. № КУВИ-001/2024-280398742				
Кадастровый номер:			33:01:001808:65	
Сведения о характерных точках границы части (частей) земельного участка				
Учетный номер части: 33:01:001808:65/5				
Система координат МСК-33				
Номер точки	Координаты, м		Описание закрепления на местности	Средняя квадратичная погрешность определения координат характерных точек границ земельного участка, м
	X	Y		
1	2	3	4	5
1	232387.24	123438.4	-	0.1
2	232403.51	123488.38	-	0.1
3	232393.56	123488.99	-	0.1
4	232377.73	123441.49	-	0.1
1	232387.24	123438.4	-	0.1


полное наименование должности	<div><div>ДОКУМЕНТ ПОДПИСАН ЭЛЕКТРОННОЙ ПОДПИСЬЮ</div><div>Сертификат: 009F0BDC181A023B64597F1E2579BEFB50</div><div>Владелец: ФЕДЕРАЛЬНАЯ СЛУЖБА ГОСУДАРСТВЕННОЙ РЕГИСТРАЦИИ, КАДАСТРА И КАРТОГРАФИИ</div><div>Действителен: с 02.08.2024 по 26.10.2025</div></div>	инициалы, фамилия

Земельный участок				
вид объекта недвижимости				
Лист № 6 раздела 4.2		Всего листов раздела 4.2: 9		Всего разделов: 8
Всего листов выписки: 27				
18.11.2024г. № КУВИ-001/2024-280398742				
Кадастровый номер:			33:01:001808:65	
Сведения о характерных точках границы части (частей) земельного участка				
Учетный номер части: 33:01:001808:65/6				
Система координат МСК-33				
Номер точки	Координаты, м		Описание закрепления на местности	Средняя квадратичная погрешность определения координат характерных точек границ земельного участка, м
	X	Y		
1	2	3	4	5
1	232367.96	123441.41	-	0.1
2	232383.79	123488.92	-	0.1
3	232375.53	123491.66	-	0.1
4	232359.71	123444.15	-	0.1
1	232367.96	123441.41	-	0.1


полное наименование должности	<div><p>ДОКУМЕНТ ПОДПИСАН ЭЛЕКТРОННОЙ ПОДПИСЬЮ</p><p>Сертификат: 009F0BDC181A023B64597F1E2579BEFB50</p><p>Владелец: ФЕДЕРАЛЬНАЯ СЛУЖБА ГОСУДАРСТВЕННОЙ РЕГИСТРАЦИИ, КАДАСТРА И КАРТОГРАФИИ</p><p>Действителен: с 02.08.2024 по 26.10.2025</p></div>	инициалы, фамилия




Земельный участок				
вид объекта недвижимости				
Лист № 7 раздела 4.2		Всего листов раздела 4.2: 9		Всего разделов: 8
Всего листов выписки: 27				
18.11.2024г. № КУВИ-001/2024-280398742				
Кадастровый номер:			33:01:001808:65	
Сведения о характерных точках границы части (частей) земельного участка				
Учетный номер части: 33:01:001808:65/7				
Система координат МСК-33				
Номер точки	Координаты, м		Описание закрепления на местности	Средняя квадратичная погрешность определения координат характерных точек границ земельного участка, м
	X	Y		
1	2	3	4	5
1	232301.98	123333.94	-	0.1
2	232337.26	123390.06	-	0.1
3	232316.09	123403.36	-	0.1
4	232280.81	123347.25	-	0.1
1	232301.98	123333.94	-	0.1

полное наименование должности	<div><p>ДОКУМЕНТ ПОДПИСАН ЭЛЕКТРОННОЙ ПОДПИСЬЮ</p><p>Сертификат: 009F0BDC181A023B64597F1E2579BEFB50</p><p>Владелец: ФЕДЕРАЛЬНАЯ СЛУЖБА ГОСУДАРСТВЕННОЙ РЕГИСТРАЦИИ, КАДАСТРА И КАРТОГРАФИИ</p><p>Действителен: с 02.08.2024 по 26.10.2025</p></div>	инициалы, фамилия

Земельный участок				
вид объекта недвижимости				
Лист № 8 раздела 4.2		Всего листов раздела 4.2: 9		Всего разделов: 8
Всего листов выписки: 27				
18.11.2024г. № КУВИ-001/2024-280398742				
Кадастровый номер:			33:01:001808:65	
Сведения о характерных точках границы части (частей) земельного участка				
Учетный номер части: 33:01:001808:65/8				
Система координат МСК-33				
Номер точки	Координаты, м		Описание закрепления на местности	Средняя квадратичная погрешность определения координат характерных точек границ земельного участка, м
	X	Y		
1	2	3	4	5
1	232294.16	123262.04	-	0.1
2	232240.78	123289.43	-	0.1
3	232205.54	123220.76	-	0.1
4	232174.77	123160.82	-	0.1
5	232228.16	123133.43	-	0.1
6	232258.92	123193.36	-	0.1
1	232294.16	123262.04	-	0.1

полное наименование должности	<div><div>ДОКУМЕНТ ПОДПИСАН ЭЛЕКТРОННОЙ ПОДПИСЬЮ</div><div>Сертификат: 009F0BDC181A023B64597F1E2579BEFB50</div><div>Владелец: ФЕДЕРАЛЬНАЯ СЛУЖБА ГОСУДАРСТВЕННОЙ РЕГИСТРАЦИИ, КАДАСТРА И КАРТОГРАФИИ</div><div>Действителен: с 02.08.2024 по 26.10.2025</div></div>	инициалы, фамилия

Земельный участок				
вид объекта недвижимости				
Лист № 9 раздела 4.2		Всего листов раздела 4.2: 9		Всего разделов: 8
Всего листов выписки: 27				
18.11.2024г. № КУВИ-001/2024-280398742				
Кадастровый номер:			33:01:001808:65	
Сведения о характерных точках границы части (частей) земельного участка				
Учетный номер части: 33:01:001808:65/9				
Система координат МСК-33				
Номер точки	Координаты, м		Описание закрепления на местности	Средняя квадратичная погрешность определения координат характерных точек границ земельного участка, м
	X	Y		
1	2	3	4	5
1	232266.88	123117.22	-	-
2	232264.88	123116.99	-	-
3	232158.02	123156.46	-	0.1
4	232161.5	123162.57	-	-
5	232302.67	123179.3	-	-
1	232266.88	123117.22	-	-

полное наименование должности	<div><div>ДОКУМЕНТ ПОДПИСАН ЭЛЕКТРОННОЙ ПОДПИСЬЮ</div><div>Сертификат: 009F0BDC181A023B64597F1E2579BEFB50 Владелец: ФЕДЕРАЛЬНАЯ СЛУЖБА ГОСУДАРСТВЕННОЙ РЕГИСТРАЦИИ, КАДАСТРА И КАРТОГРАФИИ Действителен: с 02.08.2024 по 26.10.2025</div></div>	инициалы, фамилия